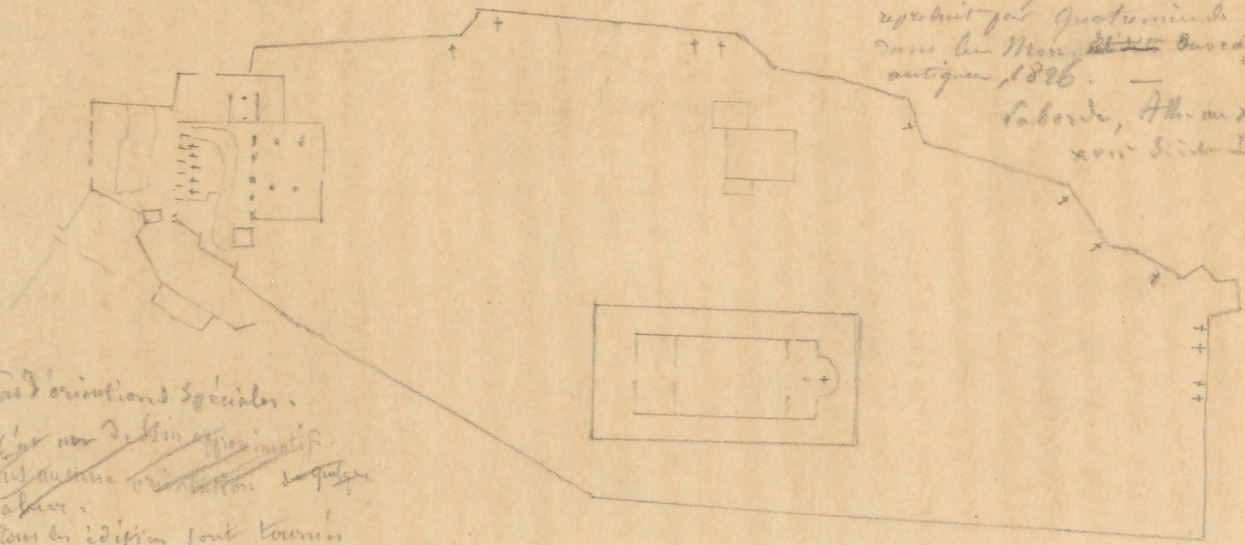


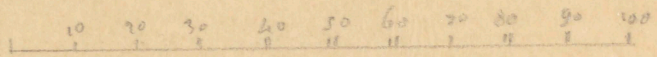
Plan de l'Acropole d'Athènes par Voussier,  
dans l'Annuaire de l'Institut, en 1827.

représenté par Quatremère de Quincy  
dans le Mon. ~~Ant.~~ Ant. ou Ant. Ant.  
antique, 1826. —

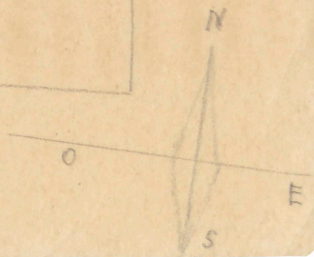
Sabot, Ath. en 1827  
xviii. S. de II, 180



Fac d'orientations spéciales.  
Car non de l'Acropole  
sans aucune orientation de quelque  
nature.  
Tous les édifices sont tournés  
dans le même sens; vers l'Est (?)



Passi veneti.



10-10

Plan of the site of the  
Old Fort



Plan of the site of the  
Old Fort

Scale of feet  
0 10 20 30 40 50 60 70 80 90 100

0 10 20 30 40 50 60 70 80 90 100

Scale of feet